

---

## Leefomgeving

---

### Opgave 8 – Wijken in Emmen

---

*Bestudeer de bronnen 1 tot en met 4 die bij deze opgave horen.*

*Gebruik de bronnen 1 en 2.*

De fysiek-ruimtelijke opzet van naoorlogse wijken in Emmen moest de sociale cohesie in deze wijken bevorderen. De wijk Angelslo is daar een voorbeeld van.

- 2p **27** Beredeneer op welke manier de fysiek-ruimtelijke opzet van de wijk Angelslo de sociale cohesie bevorderde.

In de jaren 80 van de vorige eeuw ging de leefbaarheid in de naoorlogse wijken in Emmen achteruit.

- 2p **28** Geef hiervan een oorzaak op mondiale schaal en een oorzaak op nationale schaal.

*Gebruik de bronnen 1 en 3.*

In de jaren 90 van de vorige eeuw heeft de gemeente Emmen, in samenwerking met woningcorporaties, een stadsvernieuwingsprogramma uitgevoerd om de leefbaarheid in een aantal wijken te verbeteren. In Angelslo is dit maar gedeeltelijk gelukt.

- 2p **29** Beredeneer met een van de woningkenmerken dat het voor de gemeente Emmen lastig is om de leefbaarheid in Angelslo te verbeteren.

*Gebruik de bronnen 1, 3 en 4.*

De leeftijdsdiagrammen in bron 4 zijn van de wijken Angelslo, Delftlanden, Emmen Centrum en Rietlanden.

- 2p **30** Noteer de wijken Delftlanden en Emmen Centrum op je antwoordblad. Schrijf achter elke wijk de letter van het juiste leeftijdsdiagram.









bron 2

Stratenpatroon van Angelslo



Legenda:

- |   |   |   |
|---|---|---|
|  wijkgrens   |  groenzone                       |  wijksluitingsweg |
|  buurt       |  winkel                          |  buurtstraat      |
|  wijkcentrum |  kerk                            |  woonstraat       |
|  bos         |  school en overige voorzieningen |   |

**bron 3****Gegevens van vier wijken in Emmen in 2015**

	<b>Emmen Centrum</b>	<b>Angelslo</b>	<b>Rietlanden</b>	<b>Delftlanden</b>
bouwperiode	oude dorpskern	1960-1971	1983-1996	vanaf 2008
aantal inwoners	3.695	7.790	9.675	950
verhouding eengezins- en meergezinswoningen <sup>1)</sup>	13:87	73:27	89:11	98:2
% koopwoningen	43	49	72	67
% bewoners van niet-westerse afkomst	6,0	22,0	4,0	25,3
% huishoudens met lage inkomens	11,6	19,2	6,9	4,9

noot 1 Een meergezinswoning is een woonruimte die samen met andere woonruimten een geheel pand vormt. Hieronder vallen flats, galerij-, portiek-, beneden- en bovenwoningen en appartementen.

**Gegevens van alle naoorlogse wijken in Nederland**

verhouding eengezins- en meergezinswoningen	53:47
% koopwoningen	39
% bewoners van niet-westerse afkomst	27
% huishoudens met lage inkomens	41

bron 4

Leeftijdsdiagrammen van vier wijken in Emmen in 2015

diagram a

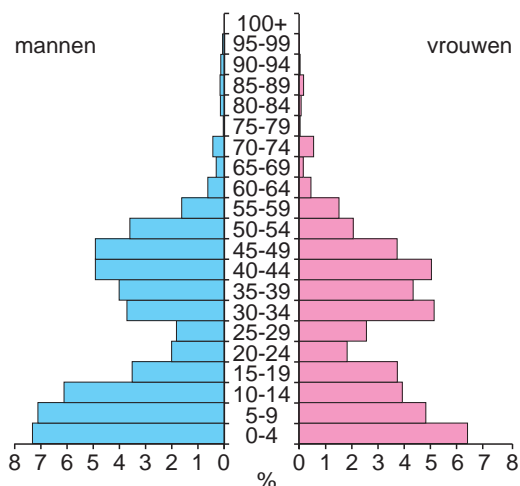


diagram b

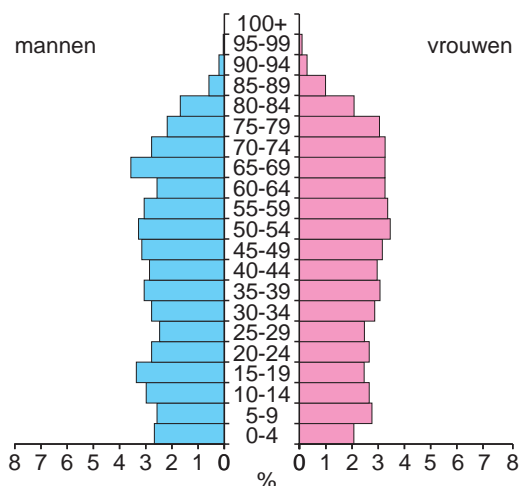


diagram c

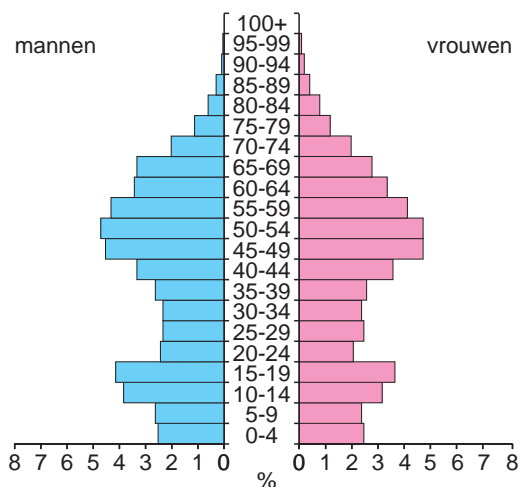


diagram d

